


LES RENDEZ-VOUS D'AGNES SOREL



 | **THEMATIQUE** : découverte, patrimoine

DESCRIPTION :

POINT DE DEPART : PLACE AGNES-SOREL - GENILLE

Cet itinéraire de 23 km en vélo, réalisé sur routes de campagne, vous conduira sur les hauteurs de Genillé, à la découverte des éoliennes Bollée de la Grande Ferme de Marolles, du château de Biard-la-Chapelle et de Montpoupon. Le retour par Le Liège vous fera emprunter une partie de l'ancienne route d'Espagne (D10) venant de Montrichard et se dirigeant vers Loches.



DISTANCE	23,4 km	TYPE DE PARCOURS	boucle
DUREE	01h50 - moyen	DENIVELE	 136 m  81 m

12

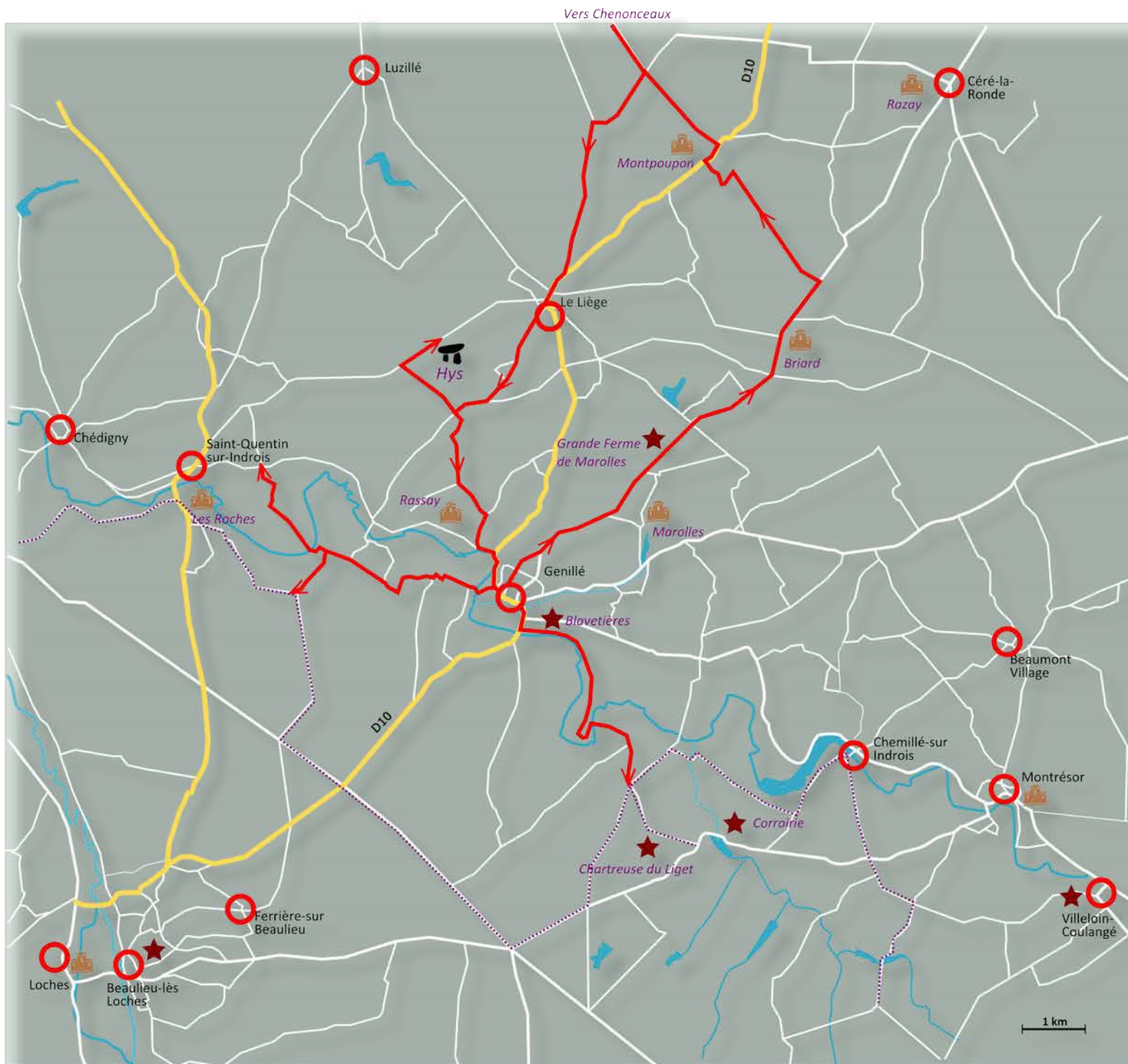


LES RENDEZ-VOUS D'AGNES SOREL



Emportez cet itinéraire
sur votre portable.





-  Ville ou village étape
-  Curiosité
-  Château
-  Dolmen
-  "Les Rendez-Vous d'Agnès Sorel"
-  Autres itinéraires cyclo balisés